




INFORMAZIONI PERSONALI

Giovanni D'Alessio


 giovanni.dalessio.sassano@gmail.com

OCCUPAZIONE DESIDERATA

Urbanistica, Edilizia, Cartografia, Gestione del Territorio

ESPERIENZA PROFESSIONALE

Gen 2020 - alla data attuale

Supporto cartografico relativamente alla Strategia Nazionale Aree Interne

Utilizzo di software GIS, CAD e grafica.

Gestione del Centro Servizi Territoriale (CST) strumento di supporto e di sviluppo per l'innovazione digitale nel territorio della Comunità Montana Vallo di Diano. Il servizio mette a disposizione dei Comuni servizi e tecnologie a supporto della gestione associata delle funzioni comunali: catasto, pianificazione territoriale, protezione civile, statistica, VAS, urbanistica.

Comunità Montana Vallo di Diano , Vascella - PADULA (SA) ITALIA

Attività o settore engineering e progettazione , servizi alle aziende/consulenza

Set 2019 - alla data attuale

Analisi della CLE dell'insediamento urbano del Comune di Tricarico (MT)

Analisi dell'insediamento urbano in riferimento al relativo studio di Microzonazione Sismica.

Regione Basilicata - TRICARICO (PZ) ITALIA

Attività o settore engineering e progettazione , servizi alle aziende/consulenza

Dic 2018 - alla data attuale

Collaborazione alla redazione del PUC del Comune di San Pietro al Tanagro (SA)

Supporto nella redazione e nella elaborazione cartografica del piano urbanistico comunale con software GIS.

Comune di San Pietro al Tanagro (SA) - SAN PIETRO AL TANAGRO (RO) ITALIA

Attività o settore engineering e progettazione , servizi

Nov 2014 - alla data attuale

LIBERA PROFESSIONE DI INGEGNERE

Progettista, direttore lavori, stime, catasto, urbanistica, GIS

STUDIO TECNICO ing.GIOVANNI D'ALESSIO , Roma, 33 - SASSANO (SA) ITALIA

Attività o settore engineering e progettazione , servizi

Giu 2014 - alla data attuale

Esperto GIS, analisi territoriale e modellazione

La riscoperta del mondo rurale e del paesaggio rurale, per la valorizzazione della nostra cultura e della nostra storia, del cammino della nostra civiltà e della nostra economia verso i modelli di crescita orientati allo sviluppo sostenibile.

RuLaLAB - Laboratorio del Paesaggio Rurale - NAPOLI (NA) ITALIA

Attività o settore engineering e progettazione , servizi

Mag 2017 - Dic 2019

Supporto al RUP per le funzioni associate

Servizio di supporto al RUP per le funzioni associate di pianificazione urbanistica, catasto ed edilizia e Protezione Civile;

Gestione del Centro Servizi Territoriale (CST) strumento di supporto e di sviluppo per l'innovazione digitale nel territorio della Comunità Montana Vallo di Diano. Il servizio mette a disposizione dei Comuni servizi e tecnologie a supporto della gestione associata delle funzioni comunali: catasto, pianificazione territoriale, protezione civile, statistica, VAS, urbanistica.

Utilizzo di software GIS e CAD per la pianificazione e gestione del Piano di Protezione Civile Comprensoriale e dei Piani di Protezione Civile Comunali;

Formazione specifica: GIS, territorio ed ambiente presso l'Istituto d'Istruzione Superiore 'Pomponio Leto' -

Programma Alternanza Scuola Lavoro;

Formazione Specifica: Territorio, Vincoli, Sviluppo sostenibile - presso la Comunità Montana Vallo di Diano - Programma Servizio Civile;

nistica.

Comunità Montana Vallo di Diano , Certosa,1 - PADULA (SA) ITALIA

Attività o settore engineering e progettazione , servizi alle aziende/consulenza

Giu 2016 - Apr 2017 **Attività relative alle Funzioni Associate e dei Servizi Comunali**

Attività relative all'esercizio associato delle funzioni e dei servizi comunali;

Gestione e manutenzione di strumenti di pianificazione: webgis, visualizzatori, database della sezione: www.cittavallodidiano.it

Gestione comprensoriale di piani urbanistici comunali, rilievo, catalogazione numeri civici e toponomastica.

Comunità Montana Vallo di Diano , Certosa - PADULA (SA) ITALIA

Attività o settore engineering e progettazione , servizi alle aziende/consulenza

Set 2015 - Giu 2016 **Progettazione GIS e Pianificazione Urbanistica**

Gestione, manutenzione ed aggiornamento dei contenuti del webGIS del Portale dell'Agenzia Innovazione e Ricerca Territoriale (AIRT). L'agenzia fornisce alla Pubblica Amministrazione una serie di servizi innovativi per l'incremento della collaborazione tra Enti e cittadini per un miglioramento dei livelli di trasparenza dell'attività pubblica: servizio catasto, urbanistica e VAS, protezione civile, statistica, toponomastica, cartografia.

Gestione di piani urbanistici comunali, mappe catastali, rilievo, catalogazione, numeri civici e toponomastica;

Gestione Servizio Catasto, per le visure catastali collegate alla cartografia comunale, i cui dati vengono periodicamente aggiornati dal Centro Servizi Territoriale della Comunità Montana Vallo di Diano;

Attività di formazione dei funzionari tecnici degli Uffici Comunali dei 15 Comuni del Vallo di Diano, sull'utilizzo della piattaforma GeoPA, una piattaforma di ausilio per i tecnici delle Amministrazioni Comunali.

Comunità Montana Vallo di Diano , Certosa 1 - PADULA (SA) ITALIA

Attività o settore engineering e progettazione , servizi alle aziende/consulenza

Dic 2014 - Ago 2015 **Esperto in utilizzo software per la Pianificazione Territoriale ed Ambientale**

Gestione e sviluppo webGIS dei dati informatici della piattaforma cartografica dell'Agenzia Innovazione e ricerca territoriale (AIRT): www.cittavallodidiano.it. L'agenzia fornisce alla Pubblica Amministrazione una serie di servizi innovativi per l'incremento della collaborazione tra Enti e cittadini per un miglioramento dei livelli di trasparenza dell'attività pubblica: servizio catasto, urbanistica e VAS, protezione civile, statistica, toponomastica, cartografia.

Gestione della Piattaforma GeoPA, strumento di ausilio per i funzionari tecnici delle Amministrazioni Comunali in materia di urbanistica, VAS, catasto, statistica e toponomastica e relativa attività di formazione;

Attività di formazione ed affiancamento nell'utilizzo di software GIS, utilizzo webGIS e di applicazioni web agli uffici tecnici comunali dei 15 Comuni del Vallo di Diano (SA);

Comunità Montana Vallo di Diano - PADULA (SA) ITALIA

Attività o settore engineering e progettazione , servizi alle aziende/consulenza

Set 2012 - Nov 2014 **Gestione di Sistemi Informativi Territoriali (SIT) e strumenti di georeferenzazione (GIS)**

Gestione di Sistemi Informativi Territoriali, analisi del territorio e georeferenzazione di mappe con software GIS.

Comunità Montana Vallo di Diano , Certosa 1 - PADULA (SA) ITALIA

Attività o settore engineering e progettazione , servizi alle aziende/consulenza

ISTRUZIONE E FORMAZIONE

2012 - 2017

INGEGNERIA PER L'AMBIENTE E IL TERRITORIO

Livello QEQ 7

Università degli Studi della BASILICATA (PZ) - Scuola di Ingegneria

Laurea magistrale (2 anni)

1999 - 2012

INGEGNERIA PER L'AMBIENTE E IL TERRITORIO

Livello QE-Q 6

Università degli Studi della BASILICATA (PZ) - Facoltà di Ingegneria

Laurea di primo livello (3 anni)

Attività di qualificazione

CORSO DI FORMAZIONE

2015 - 2015

Progettazione sociale - Progettualità a sostegno del territorio

BCC Montepruno di Roscigno e Laurino

CORSO DI FORMAZIONE

2014 - 2014

Coordinatore per la progettazione e per l'esecuzione dei lavori

E.BI.PRO.

CORSO DI FORMAZIONE

2014 - 2014

Responsabile del servizio di prevenzione e protezione: modulo C

E.BI.PRO.

COMPETENZE PERSONALI

Lingua madre

Italiano

Competenze comunicative

Spirito di gruppo;

Buona capacità ed esperienza in ambiente tecnico;

Buona capacità di comunicazione, ottenuta grazie alla mia esperienza di gestione del rapporto tra i vari Enti preposti per la gestione del territorio.

Competenze organizzative e gestionali

Gestione del territorio per il settore urbanistico ed ambientale;

Utilizzo software per la pianificazione ambientale e territoriale urbanistica;

Gestione rapporto tra Enti Territoriali: Uffici Tecnici Comunali, Provincia, Comunità Montana, Parco, Consorzio di Bonifica, ecc.

Competenze professionali

Buona conoscenza in materia Urbanistica, Pianificazione Territoriale, Pianificazione dei Trasporti, Progettazione Stradale e Ferroviaria, Estimo, Geologia.

Buona padronanza dei sistemi Cad (Autocad e Archicad), sistemi Gis (ArcGis, GvSig, QGis, GoogleEarth), Office (Word, Excel, PowerPoint...), Modellazione ambientale (Hec-Ras, Hec-Geo Ras) database e software vari per il lavoro progettuale (es. Sismicad), per la certificazione energetica degli edifici (es. Termiplan).

Competenze digitali

ECDL Full Standard: Possesso delle competenze per la certificazione ECDL Full Standard in conformità al syllabus e al 'regolamento per la Certificazione delle Competenze Digitali' - AICA Associazione Italiana per l'Informatica e il Calcolo Automatico, 06/12/2014

Competenze informatiche di base: Sistemi operativi (Ottima), Programmazione (Discreta), Elaborazione testi (Ottima), Fogli elettronici (Ottima), Gestori database (Ottima), Disegno al computer (CAD) (Ottima), Navigazione in Internet (Ottima), Reti di Trasmissione Dati (Limitata), Realizzazione siti Web (Buona), Multimedia (suoni, immagini, video) (Ottima),

Linguaggi di Programmazione: (Linguaggio C, Fortran)

Applicazioni e programmi conosciuti: (Office, QGis, ArcGis, GvSig, Autocad, Archicad, Sismicad, Image J, Photoshop, webGIS, Prezi, Blumatica DVR, Acca Primus, Dropbox, GoogleEarthPro, ...)

Altre competenze

Appassionato di cartografia, storia ed automobilismo. Pratica calcio a livello amatoriale.

Patente di guida

B

PUBBLICAZIONI

Capitolo di libri

"EDIFICI DIMENTICATI, dalla conoscenza al riuso: un caso studio nel Parco Nazionale del Cilento, Vallo di

Diano e Alburni" ; Aracne (2017)

"Il SIT dei BORGHI DIMENTICATI: il caso di Roscigno Vecchia (Sa)" (2016)

"Il SIT per la VALUTAZIONE delle TRASFORMAZIONI sul PAESAGGIO STORICO URBANO: il caso di Sassano (Sa)" (2015)

"CI.ABITO - Orientare le trasformazione del paesaggio storico urbano - Sassano (Sa)" ; Cilento LabScape - Un modello integrato per l'attivazione di un Living Lab ; - (2015)

ULTERIORI INFORMAZIONI

Appassionato di urbanistica, edilizia rurale e cartografia

Esperto nel campo dei sistemi GIS

Formato nel campo delle civili costruzioni, delle infrastrutture (strade, ferrovie, impianti di depurazione, discariche).

Appassionato di storia e di cinematografia (registi:Rosi, Germi, Petri, Monicelli)

Legge letteratura classica e moderna (aut.i: Levi, Guareschi, Simenon, Puzo, Verga, Silone)

Legge libri e riviste sul tema automobilismo

ALLEGATI

Incontri e Seminari nel campo della: sicurezza stradale, sismologia, GIS, GPS e tecniche di laser scanning, idraulica, prevenzione dai rischi naturali, urbanistica, monitoraggio ambientale, cartografia, ecc.